

※予定建築物の用途：一戸建ての住宅  
※雨水樹には泥だめ15cm以上。  
※管又は水路が交差する場合はクリアランスを10cm以上確保すること。  
※土被り0.60m未満且つ車輛通行箇所については重圧管又はコンクリート全巻管。  
※本管上での取付管間隔は1m以上とする。  
※取付管については本管に支管接続とし勾配は1.0%以上とする。  
断面方向の接続位置は本管の中心線より上方とする。  
※排水管の放出口については、水路の通常水位より上に設置すること。  
※マンホールでの管接続の削孔同士の間隔（残り代）は内面側で10cm以上確保すること。  
※本管がPRPの場合、マンホールへの接続には可とう継手を使用すること。  
※宅内の排水管の土被り：20cm以上確保。  
※協議の対象は最終樹から一次放流先までとする。  
※位置指定道路の自由勾配側溝と北側市道で地盤差を生じさせないこと。  
※自由勾配側溝は道路用地内に設置すること。道路用地と樹の間に残地が生じる場合は、間詰コンクリート等を施工し、道路と宅地の境は構造物で分けること。  
※当該道路位置指定の公告日以後みなし年数内にこれに隣接して開発行為を行う場合は協議すること。  
※擁壁の構造審査は、位置指定道路に影響するものを対象とする。他の擁壁は設計者の判断による。  
※工事着手前に試掘を行い埋設物の確認を行うこと。

例	凡
00.00	現況地盤
00.00	計画地盤
--□	メーターボックス
□	開発区域
○	最終汚水樹φ200 接続管VUφ150
○	最終雨水樹φ400 接続管VUφ150
×	仕切弁
■	街渠樹 400×300、T-25
街渠樹から本管 接続	接続管VUφ150 勾配1.0%以上
○	1号マンホール マンホール蓋T-25
○	特1号マンホール マンホール蓋T-14









その他の費用  
下水受益者負担金 150円/㎡

所在	高松市香西東町
図面名	土地 利用 計画 図
縮尺	1/300
作成年月日	令和 6 年 3 月 2 5 日
作成者	高松市三谷町1891番地4 土地家屋調査士 多田幸広



## 縮尺1/300

下水受益者負担金 150円/㎡

例	凡
00.00	現況地盤
	計画地盤
	メーターボックス
	開発区域
	最終汚水樹Φ200 接続管VUΦ150
	最終雨水樹Φ400 接続管VUΦ150
×	仕切弁
	街渠樹 400×300、T-25 接続管VUΦ150 勾配1.0%以上
街渠樹から本管 接続	
	1号マンホール マンホール蓋T-25
	特1号マンホール マンホール蓋T-14

所 在	高松市香西東町
図面名	土 地 利 用 計 画 図
縮 尺	1 / 3 0 0
作成年月日	令 和      6 年      3 月 2 5 日
作成者	高松市三谷町 1 8 9 1 番地 4 土地家屋調査士 多田幸広